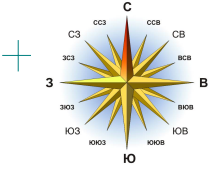
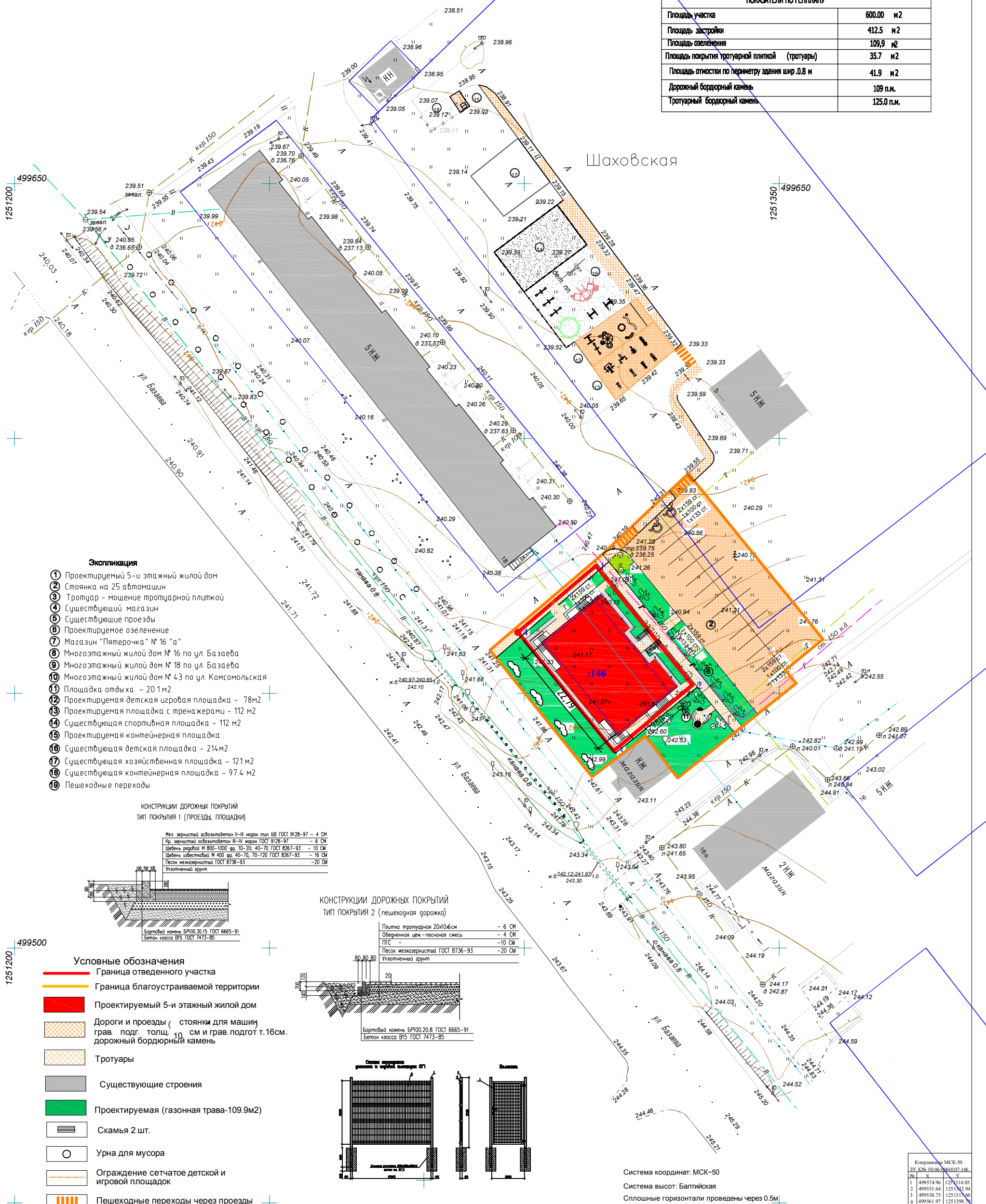


# СХЕМА ПЛАНИРОВОЧНОЙ ОРГАНИЗАЦИИ ЗЕМЕЛЬНОГО УЧАСТКА М 1:500

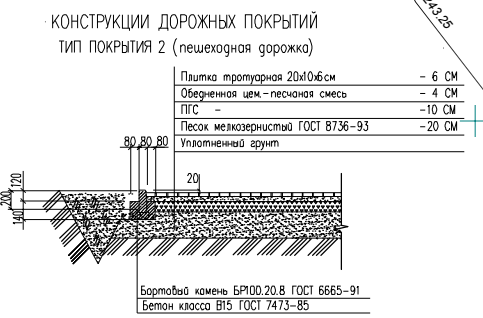
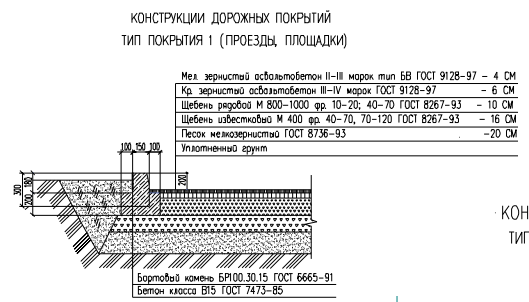


Объект: Строительство многоквартирного жилого дома, расположенного по адресу: обл.Московская, р-н Шаховской, г/пос. Шаховская, рп. Шаховская, ул. Базаева кадастровый номер 50:06:060107:146

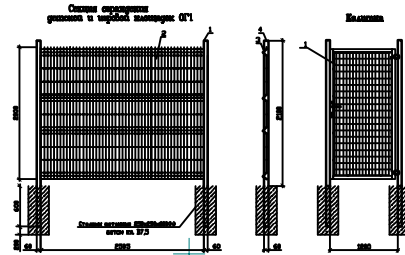
ПОКАЗАТЕЛИ ПО ПЛАНУ	
Площадь участка	600.00 м <sup>2</sup>
Площадь застройки	412.5 м <sup>2</sup>
Площадь озеленения	109.9 м <sup>2</sup>
Площадь покрытия тротуарной плиткой (тротуары)	35.7 м <sup>2</sup>
Площадь отмости по периметру здания шир.0.8 м	41.9 м <sup>2</sup>
Дорожный бордюрный камень	109 п.м.
Тротуарный бордюрный камень	125.0 п.м.



- Экспликация**
- 1 Проектируемый 5-и этажный жилой дом
  - 2 Стоянка на 25 автомашин
  - 3 Тротуар - мощение тротуарной плиткой
  - 4 Существующий магазин
  - 5 Существующие проезды
  - 6 Проектируемое озеленение
  - 7 Магазин "Пятерочка" № 16 "а"
  - 8 Многоэтажный жилой дом № 16 по ул. Базаева
  - 9 Многоэтажный жилой дом № 18 по ул. Базаева
  - 10 Многоэтажный жилой дом № 43 по ул. Комсомольская
  - 11 Площадка отдыха - 20.1 м<sup>2</sup>
  - 12 Проектируемая детская игровая площадка - 78 м<sup>2</sup>
  - 13 Проектируемая площадка с тренажерами - 112 м<sup>2</sup>
  - 14 Существующая спортивная площадка - 112 м<sup>2</sup>
  - 15 Проектируемая контейнерная площадка
  - 16 Существующая детская площадка - 214 м<sup>2</sup>
  - 17 Существующая хозяйственная площадка - 121 м<sup>2</sup>
  - 18 Существующая контейнерная площадка - 97.4 м<sup>2</sup>
  - 19 Пешеходные переходы



- Условные обозначения**
- Граница отведенного участка
  - Граница благоустраиваемой территории
  - Проектируемый 5-и этажный жилой дом
  - Дороги и проезды (стоянки для машин) грав. подг. толщ. 10 см и грав. подгот. т.16см. дорожный бордюрный камень
  - Тротуары
  - Существующие строения
  - Проектируемая (газонная трава-109.9м<sup>2</sup>)
  - Скамья 2 шт.
  - Урна для мусора
  - Ограждение сетчатое детской и игровой площадок
  - Пешеходные переходы через проезды



Система координат: МСК-50  
Система высот: Балтийская  
Сплошные горизонталы проведены через 0.5м

Координаты МСК-50			
Эл.	Зв.	К.№	50:06:060107:146
1	499574.96	1251314.05	
2	499551.64	1251322.94	
3	499538.75	1251311.60	
4	499561.97	1251298.78	

		Объект: Строительство многоквартирного жилого дома, расположенного по адресу: обл.Московская, р-н Шаховской, г/пос. Шаховская, рп. Шаховская, ул. Базаева			272-16-СПОЗУ		
		Топографическая съемка			Московская область, Шаховской район, городское поселение Шаховская, п. Шаховская ул. Базаева, поз.16в		
Директор	Сальников А.Ю.	Стадия	Лист	Листов	Архитектор	Чекалов Е.Ю.	Страница
Снимал	Образцов К.А.	РП	1	1	Проверил	Янкаева Н.И.	Лист
Составил	Образцов К.А.	11.04.2016 г.			Многоквартирный жилой дом		Листов
		Масштаб 1 : 500			Схема планировочной организации земельного участка		АР
		ООО "Дельта"			МПКХ "Шаховская"		2